



# PRODIGE

Administration des droits



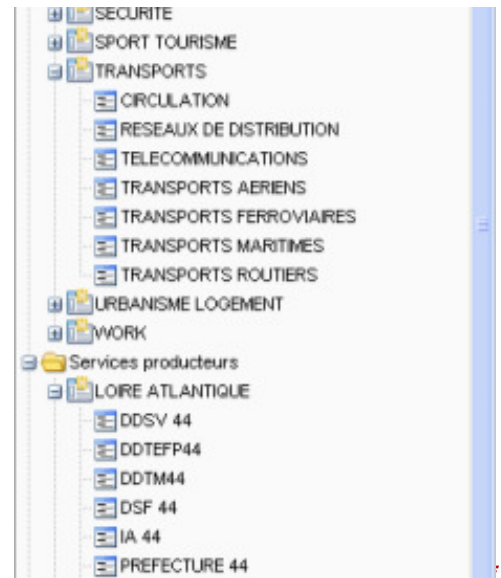
## Plan de l'exposé

- Organisation des données
- Gestion de l'accès aux données
- Droits d'administration
- Droits spécifiques à l'objet
- Gestion aux territoires
- Retour d'expérience

# L'organisation des données

- L'accès des données se fait via un catalogue de métadonnées
- La recherche des données se fait via :

- Un champ de type thesaurus:  
Spatial, temporel, thematique...
- Les sous-domaines  
Une couche / carte appartient obligatoirement à un ou plusieurs sous-domaines



## L'accès aux données

- Un accès public : catalogue, services OGC, données et cartes en téléchargement et covisualisation selon les choix des **administrateurs de données**
- Un accès privé : connexion par identifiant / mot de passe
  - Pour un utilisateur unique
  - Pour un groupe d'utilisateursouvre des droits plus étendus ou plus fins (territoire) sur les données et les cartes

# Les traitements possibles



## Administration

Gestion des droits, personnalisation de l'application, accès aux statistiques et bases de données



## Navigation

Accès à la navigation cartographique



## Téléchargement

Accès au téléchargement des données SIG



## Création Modification Suppression

Création des fiches de métadonnées de données et de cartes  
définition accès publics à la donnée et à la carte



## Paramétrage

Administration cartographie



## Proposition

Première étape du circuit de validation



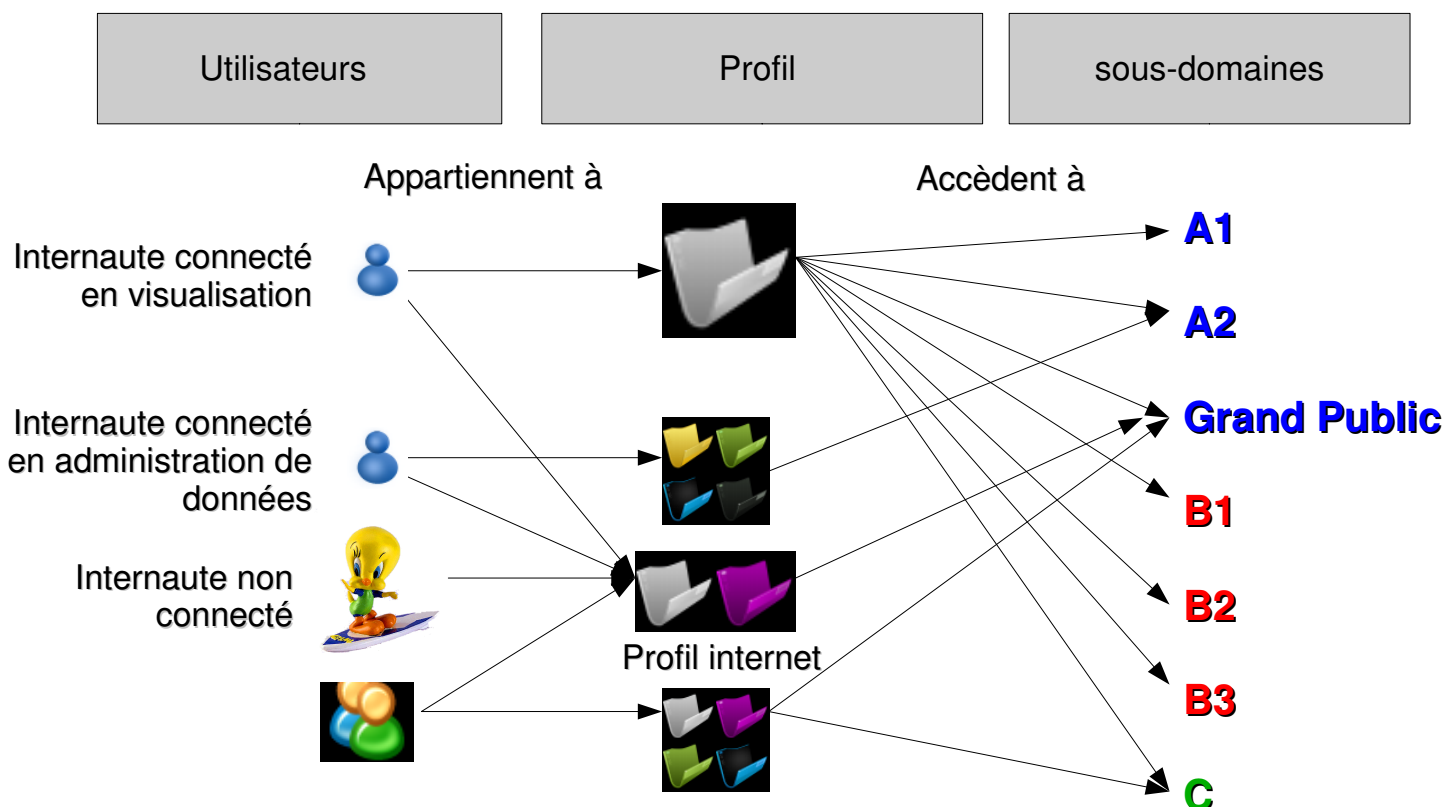
## Publication

Dernière étape du circuit de validation par la mise en ligne de la métadonnées

Formation



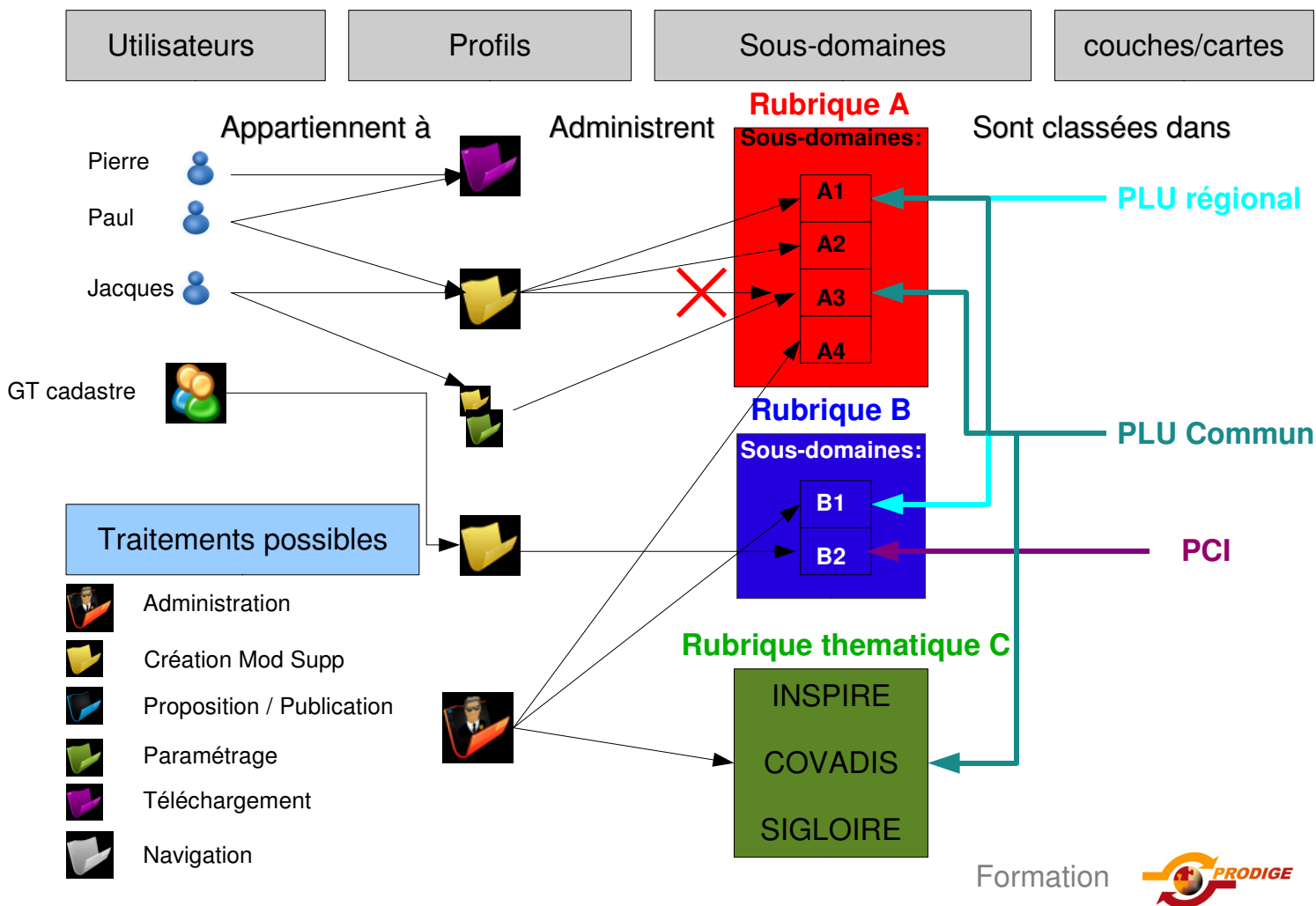
## L'accès aux données et aux cartes consultation et/ou téléchargement



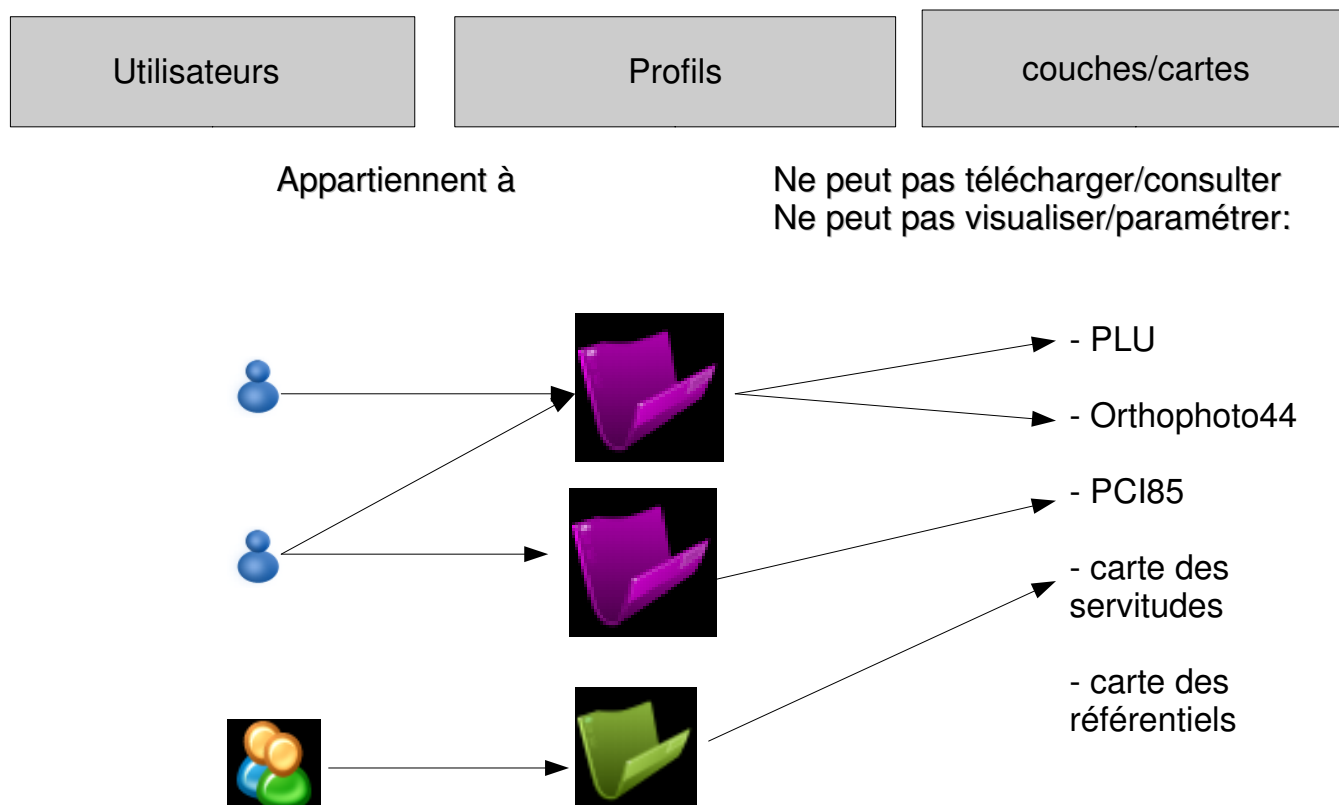
Formation



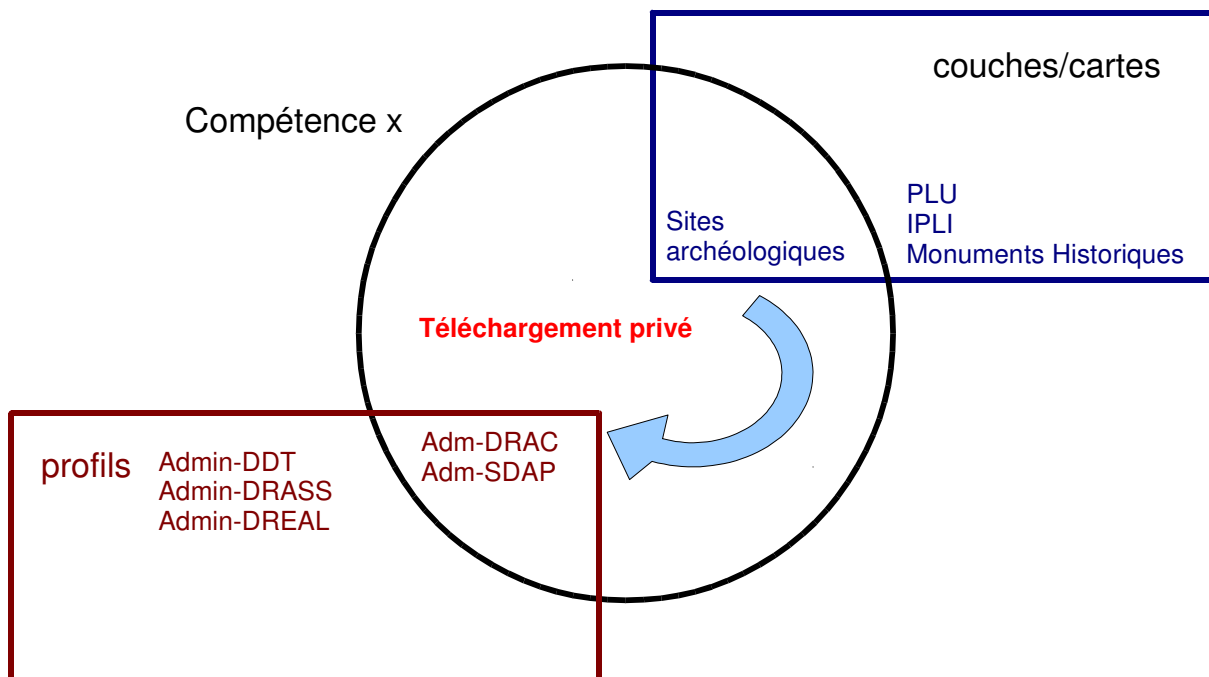
# La gestion de l'administration des données



## Gestion des couches à l'objet : principe d'exclusion



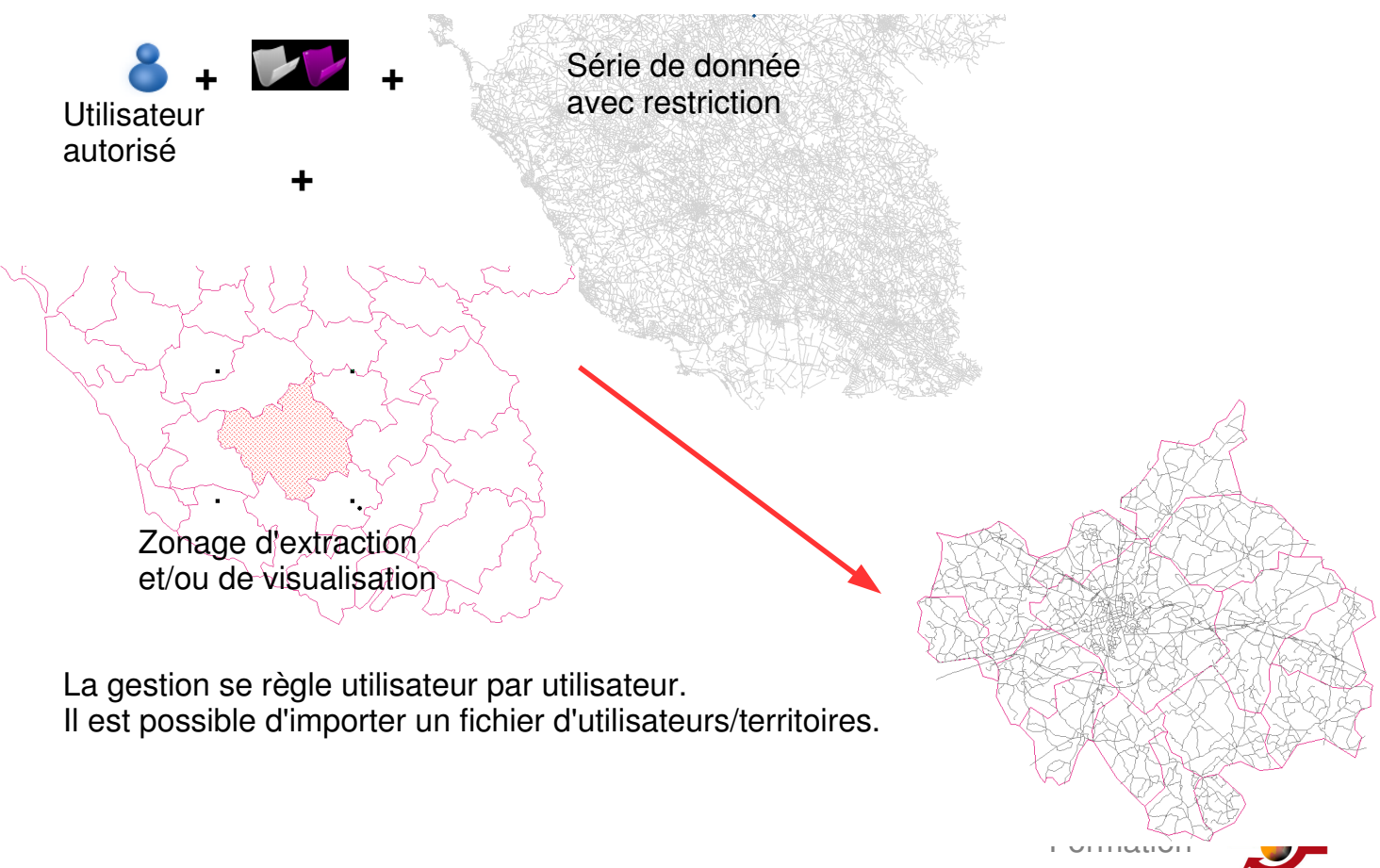
# Gestion des couches à l'objet : principe d'autorisation privée



Formation



## Gestion aux territoires



Formation



# Gestion aux territoires (suite)

## Le principe d'exclusivité

*Zonage associé à chaque utilisateur*

	EPCI/NM	Commune/ Nantes	EPCI/NM Commune/Nantes	Aucun
Type de donnée	U1	U2	U3	U4
- restreinte territorialement - au zonage EPCI - de manière exclusive	Téléchargement automatique sur le territoire de Nantes Métropole	Non téléchargeable	Téléchargement automatique sur le territoire de Nantes Métropole	Non téléchargeable
- restreinte territorialement - au zonage EPCI - de manière non exclusive	Téléchargement automatique sur le territoire de Nantes Métropole	Téléchargement automatique sur le territoire de Nantes Métropole	Téléchargement automatique sur le territoire de Nantes Métropole	Non téléchargeable
- restreinte territorialement - au zonage commune - de manière exclusive	Non téléchargeable	Téléchargement automatique sur le territoire de Nantes	Téléchargement automatique sur le territoire de Nantes	Non téléchargeable
- restreinte territorialement - au zonage commune - de manière non exclusive	Téléchargement automatique sur le territoire de Nantes Métropole	Téléchargement automatique sur le territoire de Nantes	Téléchargement automatique sur le territoire de Nantes Métropole	Non téléchargeable
- non restreinte territorialement	Droits classiques	Droits classiques	Droits classiques	Droits classiques

Bien relire les spécifications fonctionnelles avant emploi !

Formation



# Gestion aux territoires (suite)



Formation

